

Pour alimenter sa réflexion, la région vous sollicite par ce questionnaire afin de qualifier au mieux les objectifs du SRADDET sur un ensemble de lignes directrices et d'orientation qui reflètent la stratégie régionale en matière d'aménagement du territoire.

Lignes directrices :

- 1 : Renforcer l'attractivité et la qualité de vie du territoire**
- 2 : Organiser un maillage régional équilibré et conforter les centralités**
- 3 : Mettre en capacité les territoires en conjuguant diversité et égalité**

Nous vous remercions de prendre quelques minutes pour participer à ce questionnaire. Votre avis nous est précieux.

* 1. Représentez-vous une collectivité ?

Oui

Non

* 2. Veuillez préciser le statut de l'organisme que vous représentez.

3. Si vous le souhaitez, veuillez indiquer le nom de votre structure.

4. Quelle est votre fonction au sein de cette structure ?

5. Si vous le souhaitez, veuillez préciser votre nom.

* 6. Veuillez préciser le statut de votre structure.

- Conseil régional
- Conseil départemental
- Métropole
- Communauté d'agglomération
- Communauté de communes
- Autre (veuillez préciser)

7. Quel est le nom de votre structure ?





8. Quelle est votre fonction au sein de cette structure ?

9. Si vous le souhaitez, veuillez préciser votre nom.

Ligne directrice 1 : Renforcer l'attractivité et la qualité de vie du territoire

Orientation 1 : Un territoire à rayonnement international

10. Cette orientation exprime-t-elle bien un enjeu régional de votre point de vue ?

Pas du tout	Enjeu marginal	Enjeu important mais pas le plus prioritaire	Enjeu prioritaire et principal
			

11. Quels sont de votre point de vue les trois principaux atouts du territoire sur cette orientation ?

Atout 1 :

Atout 2 :

Atout 3 :

12. Quels sont les trois principaux freins ou limites du territoire sur cette orientation ?

Frein 1 :

Frein 2 :

Frein 3 :

13. Quels seraient les leviers et marges de progrès qui permettraient de mieux contribuer à cette orientation ?

Levier 1 :

Levier 2 :

Levier 3 :

14. Les premières intentions identifiées sur cette orientation sont :

- Valoriser la position géostratégique de la Région entre Europe, Alpes et Méditerranée
- Conforter son ouverture à l'international
- Promouvoir les métropoles à rayonnement international
- S'inscrire dans les dynamiques du grand sud-est et des territoires frontaliers
- Adapter les outils d'aménagement aux filières régionales prioritaires, Opérations d'Intérêt Régional (OIR)

Quels seraient les autres intentions/objectifs à mettre en avant et qui ne sont pas évoqués à ce stade ?

15. Sur cette orientation, quelles sont les actions (mesures/objectifs) à envisager les plus significatives ?

Action 1 :

Action 2 :

Action 3 :

Action 4 :

Action 5 :

16. Connaissez-vous sur le territoire régional des projets ou des démarches qui contribuent de façon emblématique à cette orientation ? Si oui lesquels ?

Projet 1 :




Projet 2 :

Projet 3 :

Ligne directrice 1 : Renforcer l'attractivité et la qualité de vie du territoire

Orientation 2 : Des facteurs clés pour améliorer la qualité de vie et l'attractivité du territoire

17. Cette orientation exprime-t-elle bien un enjeu régional de votre point de vue ?

Pas du tout	Enjeu marginal	Enjeu important mais pas le plus prioritaire	Enjeu prioritaire et principal
			

18. Quels sont de votre point de vue les trois principaux atouts du territoire sur cette orientation ?

Atout 1 :

Atout 2 :

Atout 3 :

19. Quels sont les trois principaux freins ou limites du territoire sur cette orientation ?

Frein 1 :

Frein 2 :

Frein 3 :

20. Quels seraient les leviers et marges de progrès qui permettraient de mieux contribuer à cette orientation ?

Levier 1 :

Levier 2 :

Levier 3 :

21. Les premières intentions identifiées sur cette orientation sont :

- Adapter l'offre de logement aux besoins de la population active
- Valoriser la qualité de vie en région, par le développement de transports adaptés à la demande et aux besoins des habitants, dans un environnement préservé
- Améliorer la qualité de l'air et la qualité des eaux de surface et souterraines
- Conforter la biodiversité et la préservation des ressources naturelles, des paysages urbains et naturels
- Offrir des services numériques innovants qui répondent aux besoins des entreprises, des habitants et des touristes
- Engager la prévention, la gestion et un recyclage efficient des déchets

Quels seraient les autres intentions/objectifs à mettre en avant et qui ne sont pas évoqués à ce stade ?

22. Sur cette orientation, quelles sont les actions (mesures/objectifs) à envisager les plus significatives ?

Action 1 :

Action 2 :

Action 3 :

Action 4 :

Action 5 :

23. Connaissez-vous sur le territoire régional des projets ou des démarches qui contribuent de façon emblématique à cette orientation ? Si oui lesquels ?

Projet 1 :





Projet 2 :

Projet 3 :

Ligne directrice 1 : Renforcer l'attractivité et la qualité de vie du territoire

Orientation 3 : Un aménagement responsable et durable

24. Cette orientation exprime-t-elle bien un enjeu régional de votre point de vue ?

Pas du tout	Enjeu marginal	Enjeu important mais pas le plus prioritaire	Enjeu prioritaire et principal
			

25. Quels sont de votre point de vue les trois principaux atouts du territoire sur cette orientation ?

Atout 1 :

Atout 2 :

Atout 3 :

26. Quels sont les trois principaux freins ou limites du territoire sur cette orientation ?

Frein 1 :

Frein 2 :

Frein 3 :

27. Quels seraient les leviers et marges de progrès qui permettraient de mieux contribuer à cette orientation ?

Levier 1 :

Levier 2 :

Levier 3 :

28. Les premières intentions identifiées sur cette orientation sont :

- Aider les territoires à s'adapter aux effets du changement climatique
- Favoriser un aménagement compatible avec la maîtrise et la gestion des risques naturels
- Apporter une contribution exemplaire aux objectifs nationaux et internationaux en matière d'énergie
- Faire de la transition écologique et énergétique un levier de développement économique et social régional
- Préserver le foncier naturel et cultivé et le gérer de manière durable
- Développer une offre de transport adaptée par bassin d'emplois

Quels seraient les autres intentions/objectifs à mettre en avant et qui ne sont pas évoqués à ce stade ?

29. Sur cette orientation, quelles sont les actions (mesures/objectifs) à envisager les plus significatives ?

Action 1 :

Action 2 :

Action 3 :

Action 4 :

Action 5 :

30. Connaissez-vous sur le territoire régional des projets ou des démarches qui contribuent de façon emblématique à cette orientation ? Si oui lesquels ?

Projet 1 :





Projet 2 :

Projet 3 :

Ligne directrice 2 : Organiser un maillage régional équilibré et conforter les centralités

Orientation 4 : Dynamisation et revalorisation des centres-villes et centre-bourg

31. Cette orientation exprime-t-elle bien un enjeu régional de votre point de vue ?

Pas du tout	Enjeu marginal	Enjeu important mais pas le plus prioritaire	Enjeu prioritaire et principal
			

32. Quels sont de votre point de vue les trois principaux atouts du territoire sur cette orientation ?

Atout 1 :

Atout 2 :

Atout 3 :

33. Quels sont les trois principaux freins ou limites du territoire sur cette orientation ?

Frein 1 :

Frein 2 :

Frein 3 :

34. Quels seraient les leviers et marges de progrès qui permettraient de mieux contribuer à cette orientation ?

Levier 1 :

Levier 2 :

Levier 3 :

35. Les premières intentions identifiées sur cette orientation sont :

- Redynamiser les villes et centre-bourgs via l'amélioration de la qualité et la diversité de l'habitat, des espaces publics, de l'offre de services et de commerces
- Résorber la vacance des logements et des commerces
- Reconquérir du foncier urbain
- Prioriser les implantations commerciales dans les centres urbains
- Créer des nouvelles proximités, resserrer l'échelle de la vie quotidienne, et favoriser la mobilité active et l'intermodalité

Quels seraient les autres intentions/objectifs à mettre en avant et qui ne sont pas évoqués à ce stade ?

36. Sur cette orientation, quelles sont les actions (mesures/objectifs) à envisager les plus significatives ?

Action 1 :

Action 2 :

Action 3 :

Action 4 :

Action 5 :

37. Connaissez-vous sur le territoire régional des projets ou des démarches qui contribuent de façon emblématique à cette orientation ? Si oui lesquels ?





Projet 1 :

Projet 2 :

Projet 3 :

Orientation 5 : Maîtrise de l'espace : gestion économe du foncier

38. Cette orientation exprime-t-elle bien un enjeu régional de votre point de vue ?

Pas du tout	Enjeu marginal	Enjeu important mais pas le plus prioritaire	Enjeu prioritaire et principal
			

39. Quels sont de votre point de vue les trois principaux atouts du territoire sur cette orientation ?

Atout 1 :

Atout 2 :

Atout 3 :

40. Quels sont les trois principaux freins ou limites du territoire sur cette orientation ?

Frein 1 :

Frein 2 :

Frein 3 :

41. Quels seraient les leviers et marges de progrès qui permettraient de mieux contribuer à cette orientation ?

Levier 1 :

Levier 2 :

Levier 3 :

42. Les premières intentions identifiées sur cette orientation sont :

- Reconstruire la ville sur elle-même, densifier
- Maitriser l'étalement urbain, par la reconquête des centres et conditionner les implantations nouvelles
- Restructurer les espaces périurbains, à partir de leurs centralités, limiter leurs extensions, intensifier les services et les emplois
- Préserver le foncier agricole, pour pérenniser les filières agricoles « de pointe », garantir une alimentation de qualité dans les systèmes locaux
- Privilégier la requalification des Zone d'Activités Economiques, plutôt que les extensions nouvelles

Quels seraient les autres intentions/objectifs à mettre en avant et qui ne sont pas évoqués à ce stade ?

43. Sur cette orientation, quelles sont les actions (mesures/objectifs) à envisager les plus significatives ?

Action 1 :

Action 2 :

Action 3 :

Action 4 :

Action 5 :

44. Connaissez-vous sur le territoire régional des projets ou des démarches qui contribuent de façon emblématique à cette orientation ? Si oui lesquels ?





Projet 1 :

Projet 2 :

Projet 3 :

Orientation 6 : Structuration du territoire : conforter les centres et organiser les réseaux

45. Cette orientation exprime-t-elle bien un enjeu régional de votre point de vue ?

Pas du tout	Enjeu marginal	Enjeu important mais pas le plus prioritaire	Enjeu prioritaire et principal
			

46. Quels sont de votre point de vue les trois principaux atouts du territoire sur cette orientation ?

Atout 1 :

Atout 2 :

Atout 3 :

47. Quels sont les trois principaux freins ou limites du territoire sur cette orientation ?

Frein 1 :

Frein 2 :

Frein 3 :

48. Quels seraient les leviers et marges de progrès qui permettraient de mieux contribuer à cette orientation ?

Levier 1 :

Levier 2 :

Levier 3 :

49. Les premières intentions identifiées sur cette orientation sont :

- Promouvoir un développement équilibré du territoire régional, et conforter une armature urbaine lisible
- Equilibrer la répartition des équipements, en particulier les sites à enjeu pour la Région (lycées, centres de formation, équipements de santé, gares et pôles d'échanges)
- Conforter les fonctions métropolitaines des grandes aires urbaines
- Identifier un réseau structurant d'itinéraires routiers d'intérêt régional
- Assurer un maillage régional équitable en offre de services de transport de qualité
- Organiser les complémentarités des réseaux et infrastructures de transports
- Anticiper les besoins d'adaptation, d'optimisation et de développement des réseaux de distribution d'énergie

Quels seraient les autres intentions/objectifs à mettre en avant et qui ne sont pas évoqués à ce stade ?

50. Sur cette orientation, quelles sont les actions (mesures/objectifs) à envisager les plus significatives ?

Action 1 :

Action 2 :

Action 3 :

Action 4 :

Action 5 :

51. Connaissez-vous sur le territoire régional des projets ou des démarches qui contribuent de façon emblématique à cette orientation ? Si oui lesquels ?





Projet 1 :

Projet 2 :

Projet 3 :

Orientation 7 : Cultiver les atouts des territoires, réaliser leurs potentiels économiques et humains

52. Cette orientation exprime-t-elle bien un enjeu régional de votre point de vue ?

Pas du tout	Enjeu marginal	Enjeu important mais pas le plus prioritaire	Enjeu prioritaire et principal
			

53. Quels sont de votre point de vue les trois principaux atouts du territoire sur cette orientation ?

Atout 1 :

Atout 2 :

Atout 3 :

54. Quels sont les trois principaux freins ou limites du territoire sur cette orientation ?

Frein 1 :

Frein 2 :

Frein 3 :

55. Quels seraient les leviers et marges de progrès qui permettraient de mieux contribuer à cette orientation ?

Levier 1 :

Levier 2 :

Levier 3 :

56. Les premières intentions identifiées sur cette orientation sont :

- Conforter le rayonnement des Métropoles
- Maintenir l'accès aux services en zone de montagne et dans les territoires ruraux
- Soutenir les opérations créatrices d'emplois et de croissance : OIN Plain du Var, OIN Euroméditerranée, GPMM - ZIP de Fos, Iter, OIR
- Diversifier les territoires touristiques
- Promouvoir l'économie de la mer et du littoral tout en favorisant les espaces naturels facteurs d'attractivité
- Réduire les inégalités sociales par la formation, l'accès aux services et aux transports
- Préserver les ressources naturelles et la biodiversité

Quels seraient les autres intentions/objectifs à mettre en avant et qui ne sont pas évoqués à ce stade ?

57. Sur cette orientation, quelles sont les actions (mesures/objectifs) à envisager les plus significatives ?

Action 1 :

Action 2 :

Action 3 :

Action 4 :

Action 5 :

58. Connaissez-vous sur le territoire régional des projets ou des démarches qui contribuent de façon emblématique à cette orientation ? Si oui lesquels ?





Projet 1 :

Projet 2 :

Projet 3 :

Orientation 8 : Impulser et animer la mise en capacité des territoires

59. Cette orientation exprime-t-elle bien un enjeu régional de votre point de vue ?

Pas du tout	Enjeu marginal	Enjeu important mais pas le plus prioritaire	Enjeu prioritaire et principal
			

60. Quels sont de votre point de vue les trois principaux atouts du territoire sur cette orientation ?

Atout 1 :

Atout 2 :

Atout 3 :

61. Quels sont les trois principaux freins ou limites du territoire sur cette orientation ?

Frein 1 :

Frein 2 :

Frein 3 :

62. Quels seraient les leviers et marges de progrès qui permettraient de mieux contribuer à cette orientation ?

Levier 1 :

Levier 2 :

Levier 3 :

63. Les premières intentions identifiées sur cette orientation sont :

- Soutenir les territoires les plus fragiles
- Permettre aux différents territoires d'accéder au développement et aux services (santé, formation et enseignement)
- Concevoir les modalités de désenclavement des territoires ruraux et alpins
- Garantir le désenclavement numérique par des réseaux et des services
- Promouvoir une stratégie régionale de la connaissance
- Accompagner les territoires dans leurs stratégies locales (transports, habitat, développement...)

Quels seraient les autres intentions/objectifs à mettre en avant et qui ne sont pas évoqués à ce stade ?

64. Sur cette orientation, quelles sont les actions (mesures/objectifs) à envisager les plus significatives ?

Action 1 :

Action 2 :

Action 3 :

Action 4 :

Action 5 :

65. Connaissez-vous sur le territoire régional des projets ou des démarches qui contribuent de façon emblématique à cette orientation ? Si oui lesquels ?





Projet 1 :

Projet 2 :

Projet 3 :

Orientation 9 : Adapter des outils et des règles au service d'une diversité de territoires et de situations

66. Cette orientation exprime-t-elle bien un enjeu régional de votre point de vue ?

Pas du tout	Enjeu marginal	Enjeu important mais pas le plus prioritaire	Enjeu prioritaire et principal
			

67. Quels sont de votre point de vue les trois principaux atouts du territoire sur cette orientation ?

Atout 1 :

Atout 2 :

Atout 3 :

68. Quels sont les trois principaux freins ou limites du territoire sur cette orientation ?

Frein 1 :

Frein 2 :

Frein 3 :

69. Quels seraient les leviers et marges de progrès qui permettraient de mieux contribuer à cette orientation ?

Levier 1 :

Levier 2 :

Levier 3 :

70. Les premières intentions identifiées sur cette orientation sont :

- Prendre en compte la spécificité des territoires en adaptant les règles
- Mobiliser des outils et ressources régionales au service de tous les territoires
- Accompagner les territoires en ingénierie de la connaissance
- Négocier des objectifs, selon le principe de subsidiarité / réciprocité
- Proposer des contractualisations territorialisées
- Trouver les points d'équilibre entre production et consommation des ressources naturelles
- Favoriser une meilleure adéquation de la formation aux besoins des entreprises dans les territoires

Quels seraient les autres intentions/objectifs à mettre en avant et qui ne sont pas évoqués à ce stade ?

71. Sur cette orientation, quelles sont les actions (mesures/objectifs) à envisager les plus significatives ?

Action 1 :

Action 2 :

Action 3 :

Action 4 :

Action 5 :

72. Connaissez-vous sur le territoire régional des projets ou des démarches qui contribuent de façon emblématique à cette orientation ? Si oui lesquels ?

Projet 1 :

Projet 2 :

Projet 3 :