



**CONNAISSANCE  
DU TERRITOIRE**  
PROVENCE-ALPES-CÔTE D'AZUR

# L'INGÉNIERIE DE LA CONNAISSANCE AU SERVICE DES TERRITOIRES

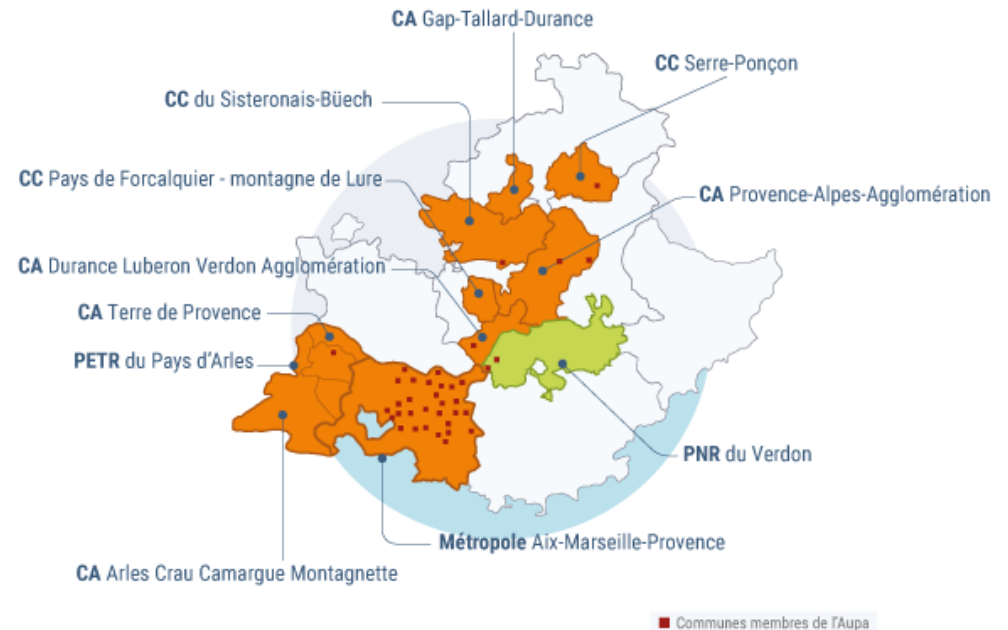
Rendez - vous territorial 2023

Hautes Alpes

15 juin 2023 – Briançon

# L'AUPA dans les Hautes Alpes

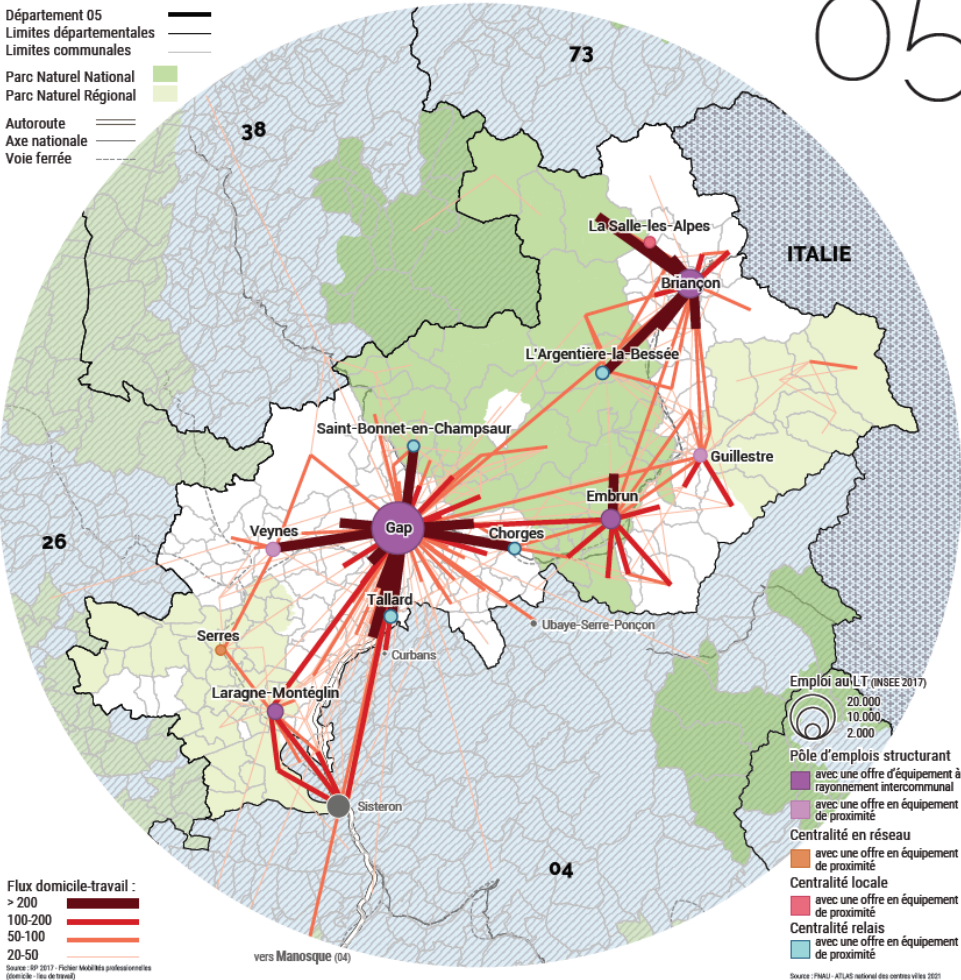
- Un accompagnement des territoires dans la construction et l'évaluation de leurs documents de planification
- Une fonction d'observation adossée à la mise en place des politiques publiques
  - SCOT, PLH, Plan de mobilité, ...
- Des méthodologies « répliquables »
  - Occupation du sol, consommation d'espace...



# Une déclinaison locale de démarches nationales portées par la Fédération Nationale des Agences d'Urbanisme (Métroscope, Observ'Agglo, Atlas National des Centres-villes...)

# 05

## 05 Le département des Hautes-Alpes



### Population

**141.000 habitants**  
(INSEE RP 2017)

**1.312 habitants / km<sup>2</sup>** dans les espaces à vocation d'habitat  
(PLANSI 2016; OCCRS; CRAD 2014)

**14%** de taux de pauvreté dont :  
**20%** pour les moins de 30 ans  
(INSEE RP 2017)

**66.000 ménages** dont :  
**37%** de personnes seules  
(INSEE RP 2017)

### Emploi

**1.700 agriculteurs** soit 3% des actifs du département

**5.900 artisans, commerçants et chefs d'entreprises** soit 5% des actifs du département

**6.200 cadres et professions intellectuelles supérieures** soit 10% des actifs du département

**16.900 professions intermédiaires** soit 26% des actifs du département

**20.600 employés** soit 32% des actifs du département

**12.200 ouvriers** soit 19% des actifs du département  
(INSEE RP 2017)

### Logement

**59.000 maisons** soit 43% des logements du département

**76.000 appartements** soit 56% des logements du département

**61.000 résidences secondaires** soit 45% des logements du département

**6.000 logements vacants** soit 6% des logements du département  
(INSEE RP 2017)

### Loisirs

**19.400 visites** dans des musées en 2018  
(Villes et Musées de France 2018 - des.culture.gouv)

**10 festivals** organisés en 2019  
(Mairie de la Culture 2019)


**2.444 restaurants et 505 bars**  
(INSEE 2020)

### Environnement

**52.000 ha d'espaces agricoles** soit 9% de la surface du département

**484.000 ha d'espaces naturels** soit 85% de la surface du département  
(OCCRS; CRAD INCA 2014)

# Attirer





## Portrait du département des Hautes-Alpes

# 05

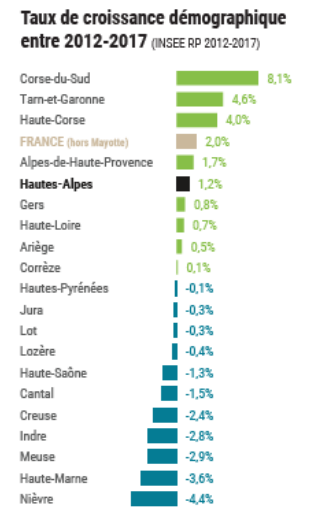
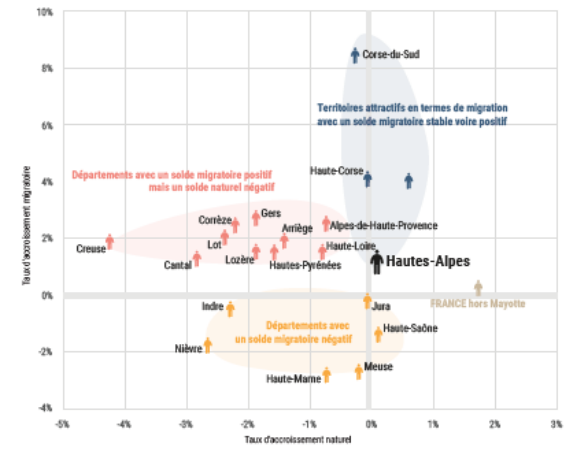
APPROCHE COMPARATIVE

FRANCE de 12 départements comparables en termes de profil démographique et d'emploi.



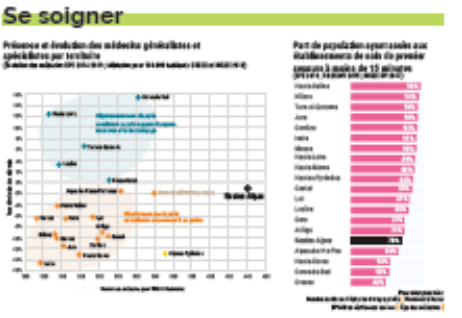

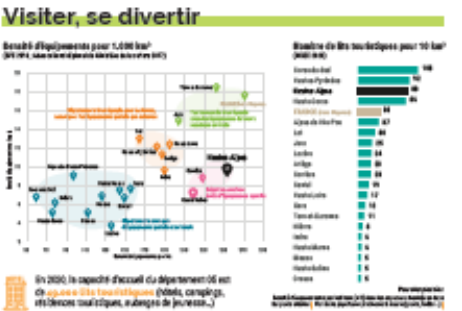

# Attirer

La croissance démographique entre 2012 et 2017 (INSEE RP 2012-2017)



Entre 2012 et 2017, le département 05 a gagné plus de **1.700 habitants** supplémentaires.

Pour aller plus loin : Profil socio-démographique de la population | Profil des nouveaux arrivants | Profil des habitants qui quittent le territoire



Une déclinaison locale de démarches nationales portées par la Fédération Nationale des Agences d'Urbanisme (Métroscope, Observ'Agglo, Atlas National des Centres-villes...)



# Les acteurs de l'observation et de la connaissance dans les Hautes Alpes

# Les ressources d'ingénierie locale

*Des acteurs de l'observation et de l'ingénierie locale à différents échelons territoriaux*

## National

INSEE, IGN, CEREMA, ONF, Services de l'Etat...



## Régional

Région Sud, DREAL, Chambres consulaires, EPFR, SAFER, CROUS, ARS, DROS...



# Les ressources d'ingénierie locale

## Départemental

DDT 05 / DPT 05 / IT05 / Agence de développement 05  
/ ADIL / NORDIC / SDE 05



## Infra départemental

PNE / PNRQ / PNRB / Intercommunalités...



...

# Les ressources d'ingénierie locale

- Un écosystème riche, diversifié, constitué de longue date
- Des missions d'observation et de connaissance, d'accompagnement et de portage de projets, de mise en réseau (PVD, Action cœur de ville...)
- Une ingénierie locale déployée sur la plupart des champs d'intervention de l'action publique:
  - Le développement économique, le tourisme, l'attractivité
  - La préservation et la gestion des espaces naturels
  - L'aménagement du territoire et le foncier
  - L'habitat
  - L'énergie
  - ...
- Des synergies existantes et pouvant être renforcées





Pour l'AUPA, un intérêt à s'inscrire dans un dispositif partenarial large pour :

- Renforcer la mise en réseau d'acteurs,
- Partager et mutualiser de la connaissance, des données,
- Définir collectivement de la méthodologie, des référentiels partagés,
- Appuyer le pilotage des politiques publiques et documents sectoriels.

# merci !



AUPA - Agence d'urbanisme Pays d'Aix - Durance  
Le Mansard Bât C 4e étage, Place Martin Luther King  
Avenue du 8 mai 1945 - 13090 Aix-en-Provence

Tél. 04 42 23 12 17

Email [aupa@aupa.fr](mailto:aupa@aupa.fr)

[www.aupa.fr](http://www.aupa.fr)