



**CONNAISSANCE
DU TERRITOIRE**
PROVENCE-ALPES-CÔTE D'AZUR



L'INGÉNIERIE DE LA CONNAISSANCE AU SERVICE DES TERRITOIRES

**Le Rendez-vous de la Plateforme connaissance du territoire dans les
Alpes-Maritimes : vendredi 12-05-2023 - Valbonne**

Une agence nouvellement créée aux enjeux multiples

Missions principales et objectifs liés à l'observation territoriale :

- ❑ Mise en place d'un centre de ressource pour les membres
- ❑ Co-construction de dispositifs d'observations territoriales et transfrontalier
- ❑ Appui aux territoires : diagnostics territoriaux, analyses chiffrées...
- ❑ Aide à la décision sur des projets de politiques publiques



La force d'un réseau national

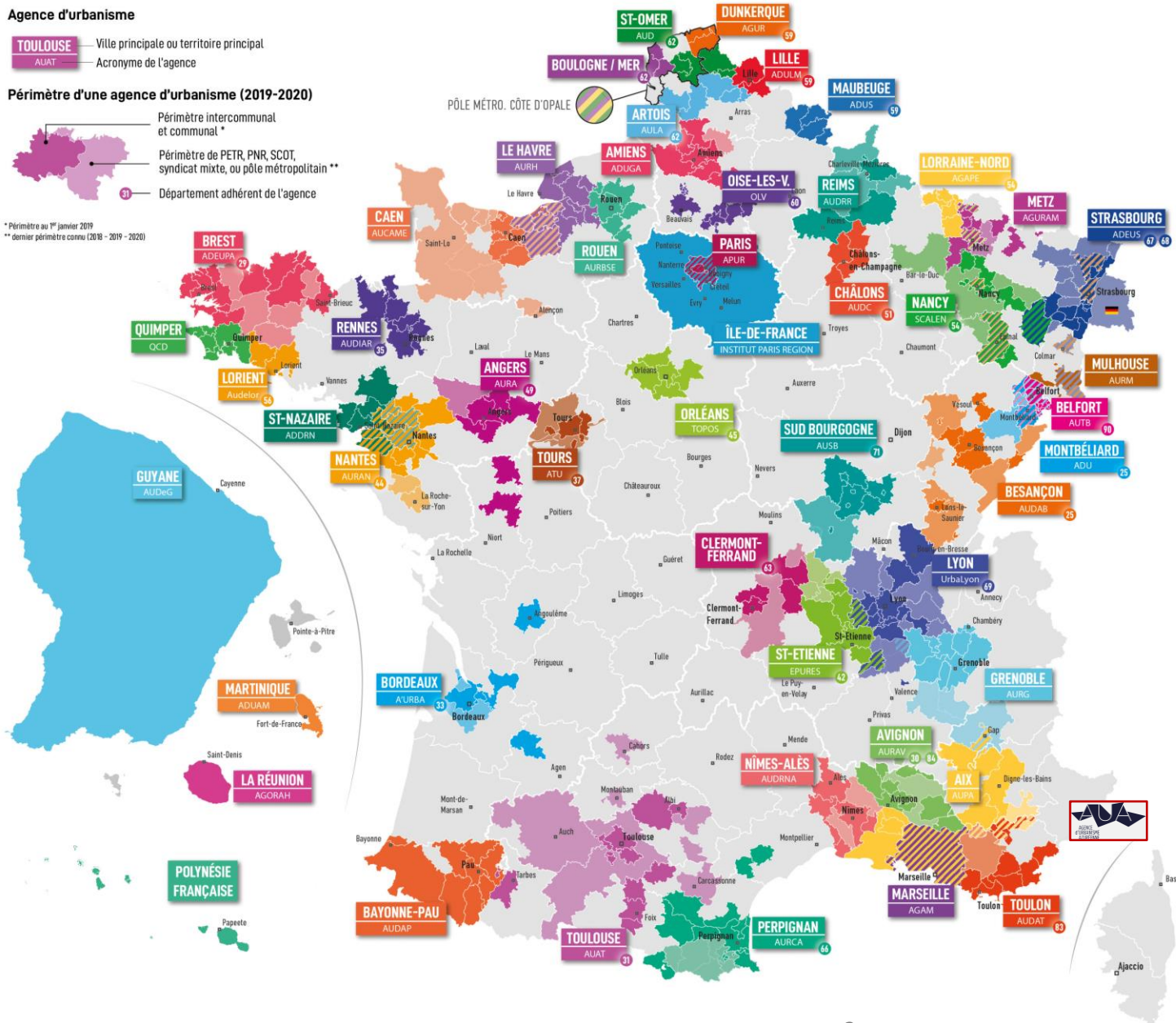
Agence d'urbanisme

- TOULOUSE** — Ville principale ou territoire principal
- AUAT — Acronyme de l'agence

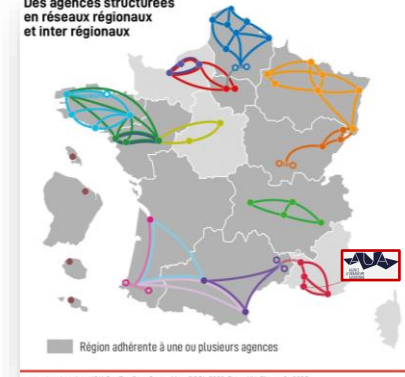
Périmètre d'une agence d'urbanisme (2019-2020)

- Périmètre intercommunal et communal *
- Périmètre de PETR, PNR, SCOT, syndicat mixte, ou pôle métropolitain **
- 31 — Département adhérent de l'agence

* Périmètre au 1^{er} janvier 2019
 ** dernier périmètre connu (2018 - 2019 - 2020)

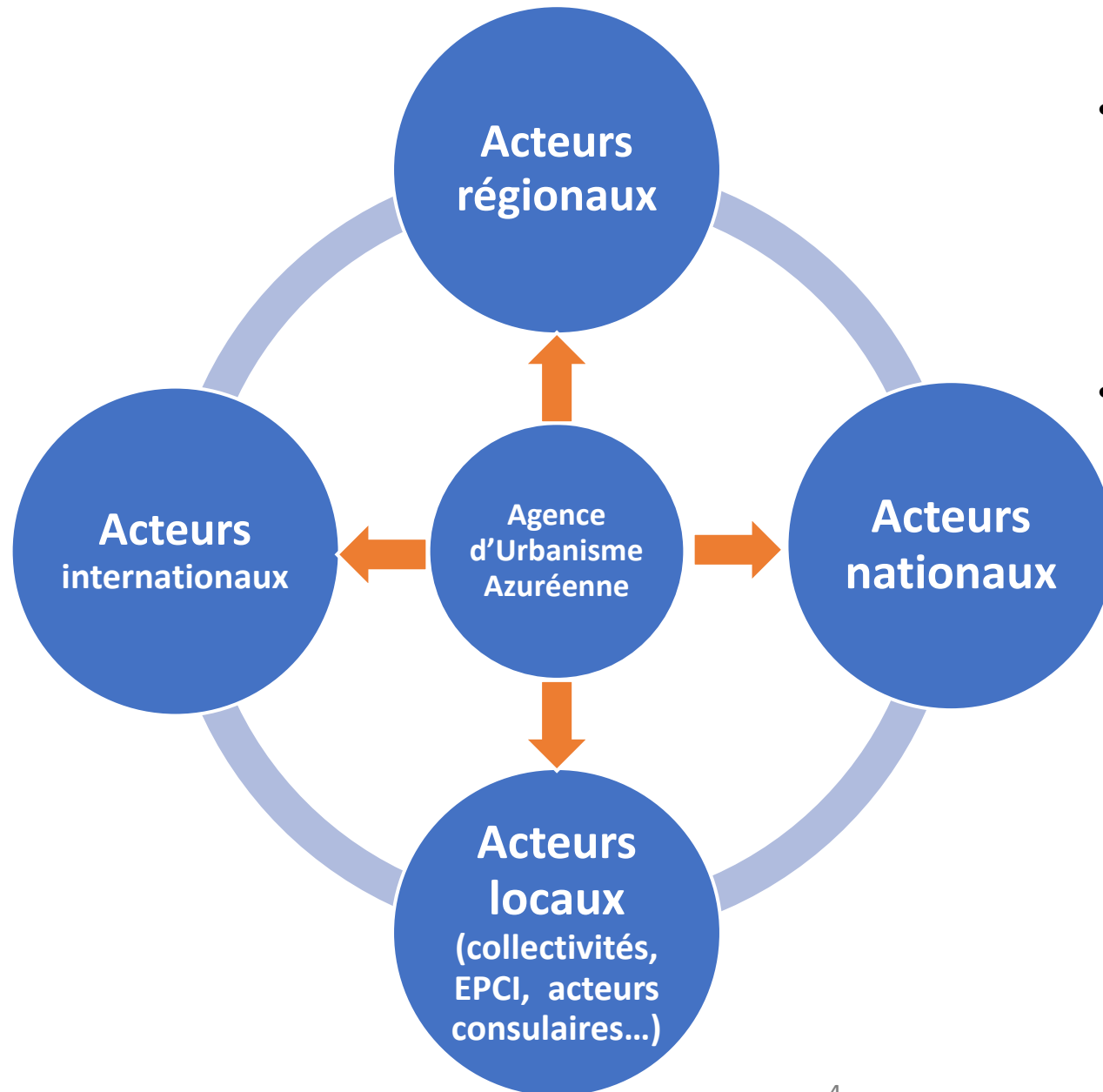


Des agences structurées en réseaux régionaux et inter régionaux



Sources des données : IGN GeoFla, OpenStreetMap, OGC, 2020, Fraix, KH, FL - août 2020

Un ancrage territorial



- Travail collaboratif a différentes échelles avec l'ensemble des acteurs territoriaux
- Une agence relais de la FNAU pour le territoire azuréen

Des dispositifs d'observation partenariale

- PARTENARIAT REGION- AGENCE d'urbanisme



**CONNAISSANCE
DU TERRITOIRE**
PROVENCE-ALPES-CÔTE D'AZUR

Des fiches actions ciblées sur des travaux d'observation, notamment:

-La mobilité

-Le changement climatique et l'impact sur le littoral (évolution trait de côte)

-la silver économie

...

- OBSERVATION TRANSFRONTALIERE : projet Alcotra « Observ'Alp »




-Création d'un observatoire transfrontalier.

-Socle commun et partagé de connaissance : mise au point de futures stratégies territoriales

Des dispositifs d'observation partenariale

• LES DONNEES DU TERRITOIRE : chiffres clés et diagnostics



-Edition annuelle de fiches territoriales à l'échelle des communes ou des EPCI.

-Analyses thématiques : Jeunes-Séniors- Mobilité, Déplacements domicile/travail...).

-Production de diagnostics territoriaux .

• LES DISPOSITIFS THEMATIQUES : Foncier, Construction neuve, Habitat, Equipement, Occupation du parc social



-Etat du foncier public potentiellement mobilisable

-Suivi des Permis de construire délivrés

- Occupation du parc social

MERCI DE VOTRE ATTENTION

Le Rendez-vous de la Plateforme connaissance du territoire dans les
Alpes-Maritimes : vendredi 12-05-2023 - Valbonne