



RÉGION
SUD
PROVENCE
ALPES
CÔTE D'AZUR



DONNÉES ET OUTILS CARTOGRAPHIQUES Atelier 2



Les Outils : offre et besoins

20 Novembre 2020



Éléments pratiques pour la session

- Enregistrement de la session
- Couper sa caméra
- Couper son micro en dehors des conversations
- Lever la main pour poser une question, la baisser quand la question est posée
- Utiliser le canal de discussion pour poser des questions
- Se présenter avant de parler



Le Réseau : Données et outils cartographiques 2

20 novembre 2020

PROPOS INTRODUCTIFS : Ensemble vers un service public régional de la donnée

Joël TIGNON

Chef de service adjoint Service Connaissance du territoire (Région Sud)

Le Réseau : Données et outils cartographiques 2

20 novembre 2020

QUELQUES CONSTATS 1/2

- La donnée est stratégique pour les politiques publiques
 - Élaboration et objectivation des politiques, ciblage des actions, évaluation, etc.
- Une mutation numérique est en cours, avec :
 - des flux croissants de données
 - une évolution des technologies (API) et outils d'observation
- Il est essentiel pour les collectivités de :
 - se (ré)approprier les données
 - d'accéder à des dispositifs d'observation évolutifs et adaptés à leurs besoins

Le Réseau : Données et outils cartographiques 2

20 novembre 2020

QUELQUES CONSTATS 2/2

- Il existe des dispositifs fédérateurs mais dont l'action et les contours sont peut-être incomplets ou mal connus :
 - Au niveau régional : Datasud.fr, outil de mutualisation des données
 - Au niveau national : Data.gouv.fr, l'Observatoire des Territoires, etc.
- L'offre de dispositifs d'observation territoriale comporte des manques et des redondances
 - Travaux similaires reproduits par de nombreux observatoires régionaux et/ou nationaux (téléchargement de données, traitements, développement d'outils, etc.)

➤ Dispersion des énergies et des ressources

Le Réseau : Données et outils cartographiques 2

20 novembre 2020

DES ENJEUX COMMUNS ET CONVERGENTS DE MUTUALISATION

- A l'échelle nationale, avec la démarche d'observation « Carrefour des Observatoires » conduite par l'Agence Nationale de Cohésion des Territoires
- A l'échelle régionale, autour d'une communauté de praticiens de la donnée, pour :
 - Développer une culture commune
 - Mieux repérer les ressources d'observation territoriale disponibles,
 - Favoriser le partage et la mutualisation de données, d'indicateurs, de méthodes et d'outils d'observation territoriale

Nos OBJECTIFS

- Définir des solutions collectives, mutualisées et concrètes pour faciliter l'accès aux données et aux outils d'observation territoriale
 - Construire un socle de services collectifs, en matière de données (brutes et prétraitées) et d'outils
 - S'appuyer sur l'infrastructure Datasud pour installer durablement le service public régional de la donnée
 - Développer l'interopérabilité entre les outils pour faciliter le partage de l'information
- A partir des préoccupations suivantes :
 - L'identification et l'accès aux données brutes, statistiques et cartographiques, privées et publiques
 - Le partage et l'accès aux indicateurs et données prétraitées, avec mutualisation des méthodes
 - Le partage et l'accès aux outils de visualisation et d'analyse des données
- Et tenant compte :
 - Des attentes des acteurs de l'observation territoriale
 - De l'offre et des dispositifs existants au niveau national et régional
 - Des évolutions technologiques

Le Réseau : Données et outils cartographiques 2

20 novembre 2020

OBJECTIF DE CE 2ÈME ATELIER ET LIEN AVEC PRÉSENTATION ANCT

- Recueillir à la suite de cet atelier II vos différents besoins afin d'avoir des pistes de travail pour l'Atelier III où l'on définira des outils communs et mutualisés afin de fournir et agréments au fil du temps un « socle de services collectifs »

Le Réseau : Données et outils cartographiques 2

20 novembre 2020

Méthode :

- Présentation de la démarche similaire de l'observation territoriale au niveau National de l'ANCT et échange
- Voir où cette démarche recoupe la nôtre et voir où s'inscrivent nos besoins similaires et ainsi compléter cette démarche à notre niveau régional (exemple : échelle infra-communales régionale)
- Point suite aux retours sur notre catalogue de sites d'observation du 1^{er} Atelier
- Questionnaire participatif, en ligne, afin de recueillir vos besoins en matière d'outils d'observation régional ainsi que vos attentes sur les évolutions souhaitées sur ces outils
- Echanges collectifs sur les pistes prioritaires à étudier lors de l'Atelier III

Le Réseau : Données et outils cartographiques 2

20 novembre 2020

I - Echanges avec l'Agence Nationale de la Cohésion des Territoires (ANCT)

II - Bilan du 1er atelier et lien avec les outils d'observation en région

III - Echanges sur les attentes/ besoins / évolutions / propositions

IV - Bilan de la session et perspectives de travail pour le 3ème atelier

Conclusion

Le Réseau : Données et outils cartographiques 2

20 novembre 2020

I - Présentation des projets menés par l'Agence Nationale de la Cohésion des Territoires (ANCT) et perspectives d'évolution de l'offre

- Echanges avec l'Agence Nationale de la Cohésion des Territoires

Le Réseau : Données et outils cartographiques 2

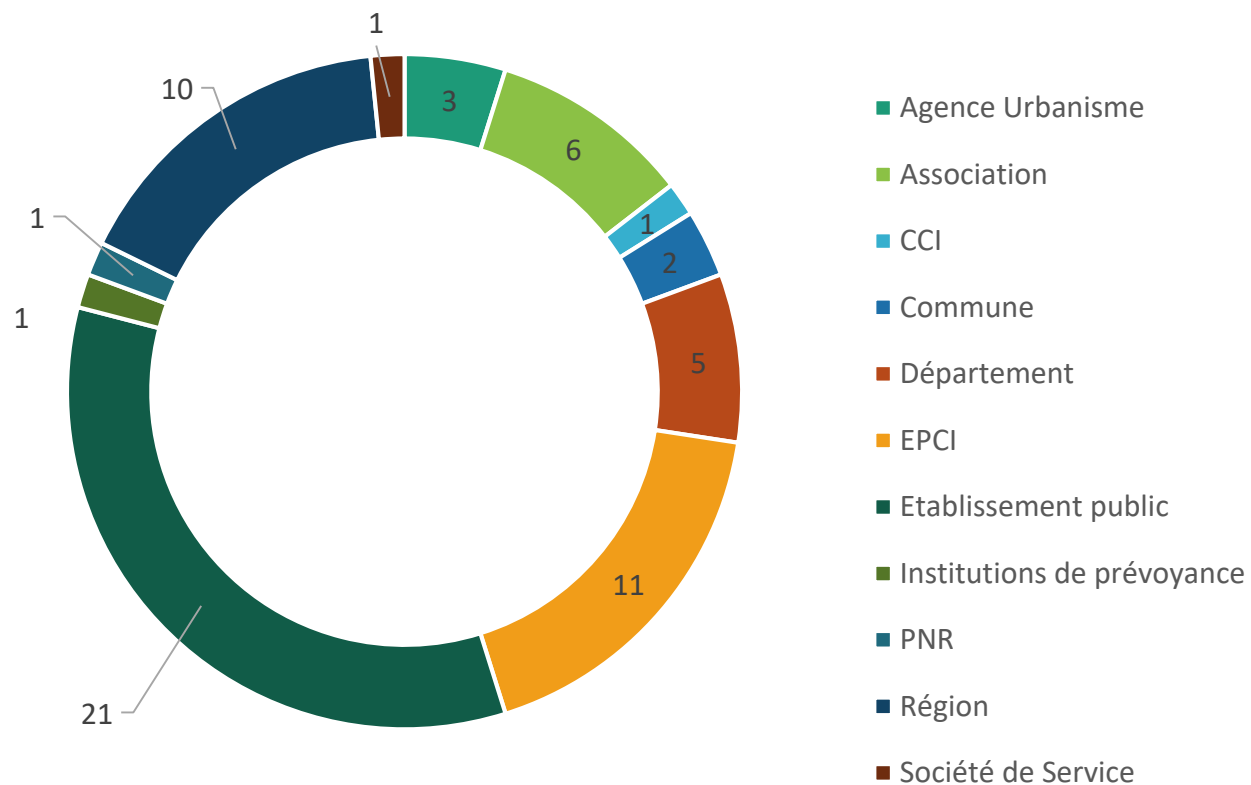
20 novembre 2020

II - Bilan du 1er atelier et lien avec les outils d'observation en région

Le Réseau : Données et outils cartographiques 2

20 novembre 2020

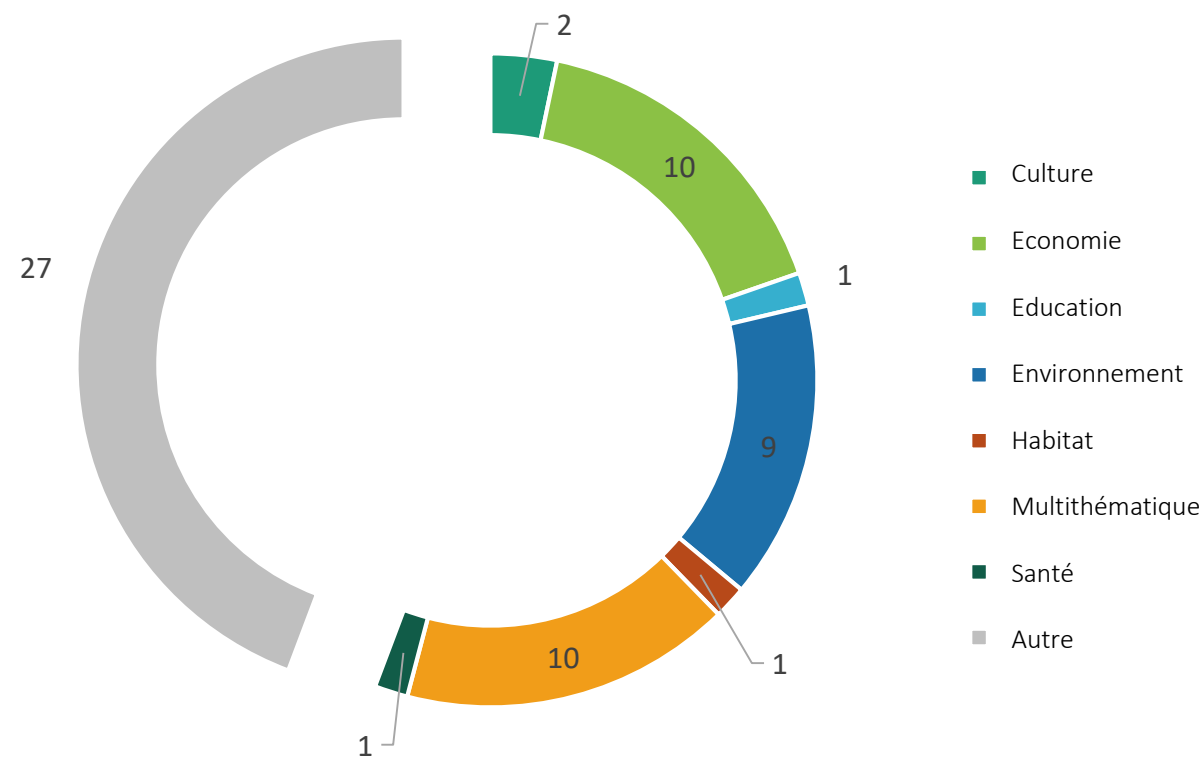
Participants à l'atelier 1



Le Réseau : Données et outils cartographiques 2

20 novembre 2020

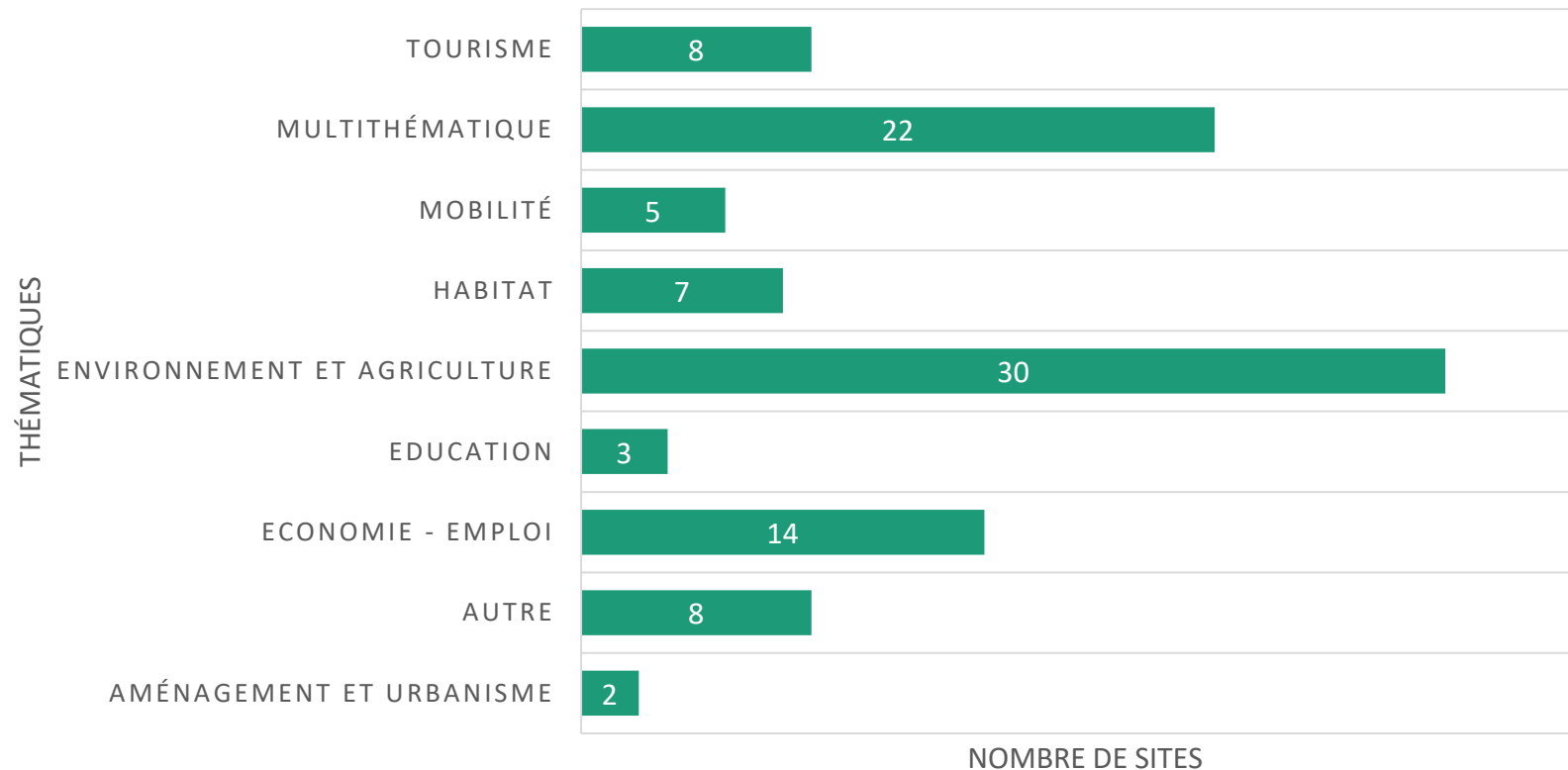
Nombre de participants et thématiques



Le Réseau : Données et outils cartographiques 2

20 novembre 2020

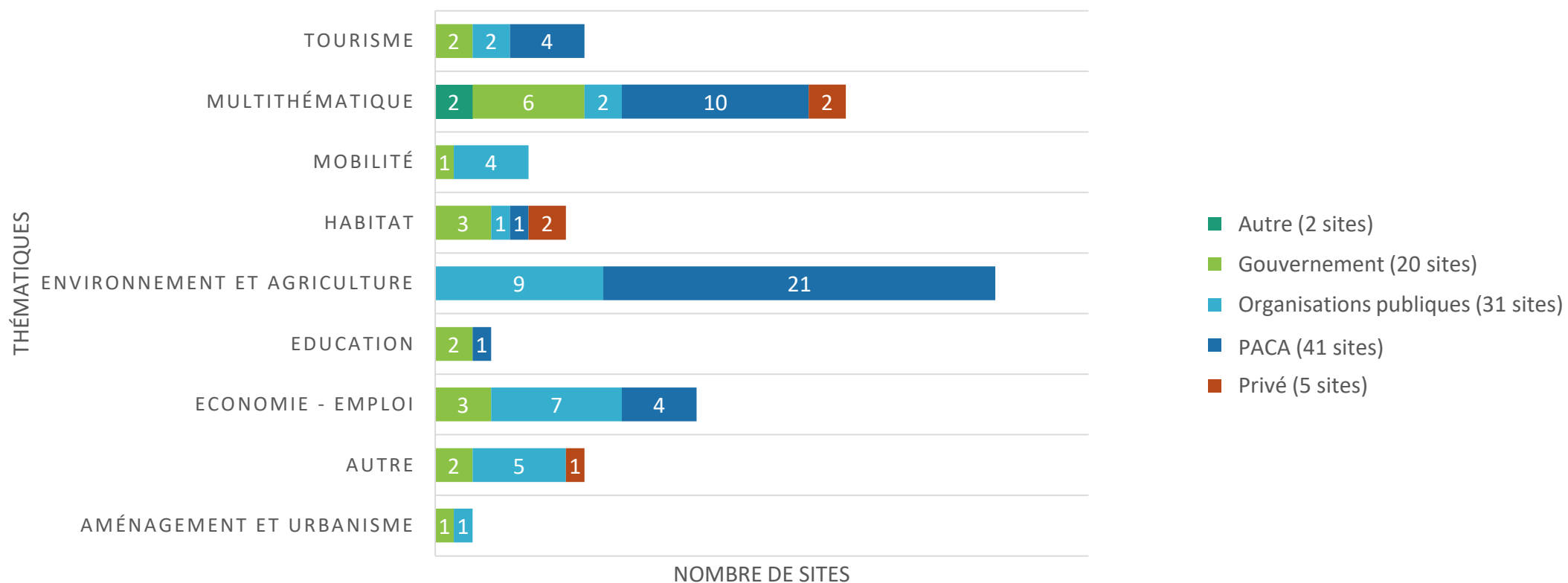
NOMBRE DE SITES PAR THÉMATIQUE



Le Réseau : Données et outils cartographiques 2

20 novembre 2020

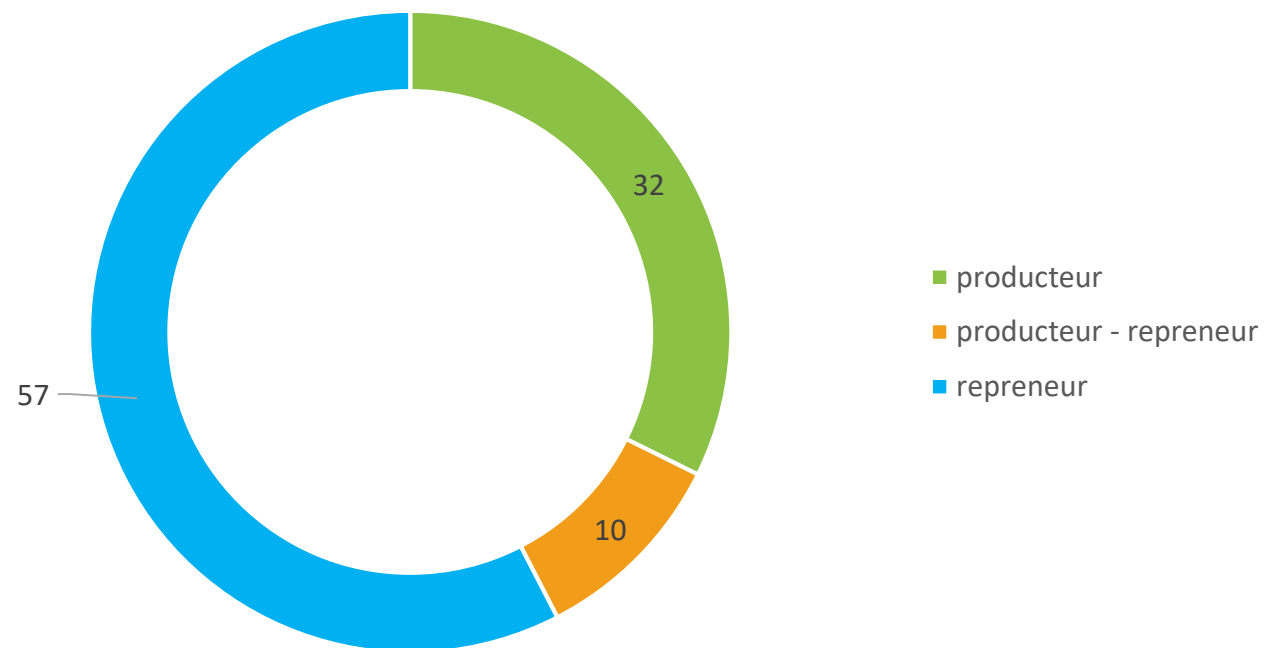
TYPE DE SITE PAR THÉMATIQUE



Le Réseau : Données et outils cartographiques 2

20 novembre 2020

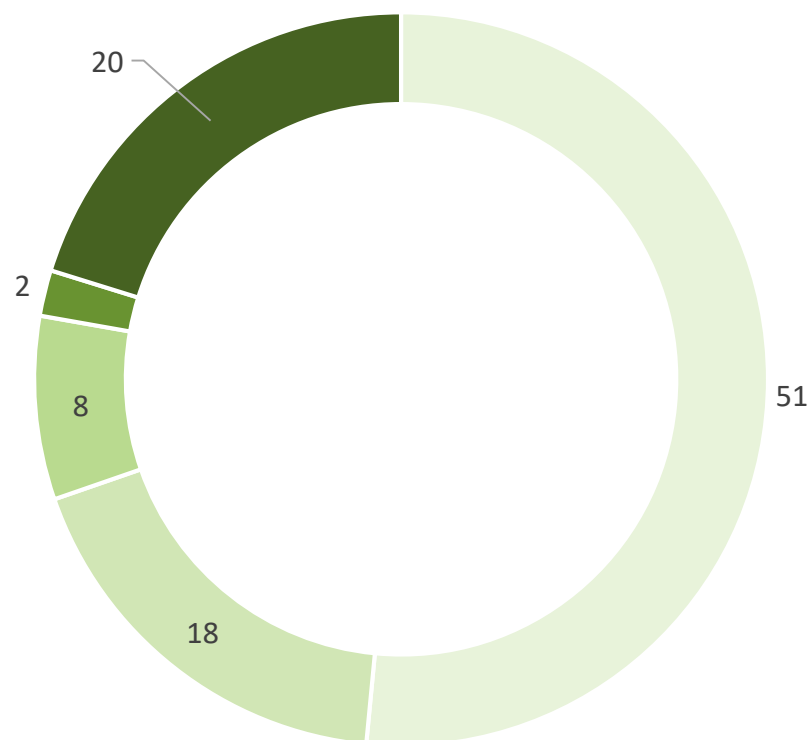
Catégorie de sites



Le Réseau : Données et outils cartographiques 2

20 novembre 2020

Nombre de type de sources



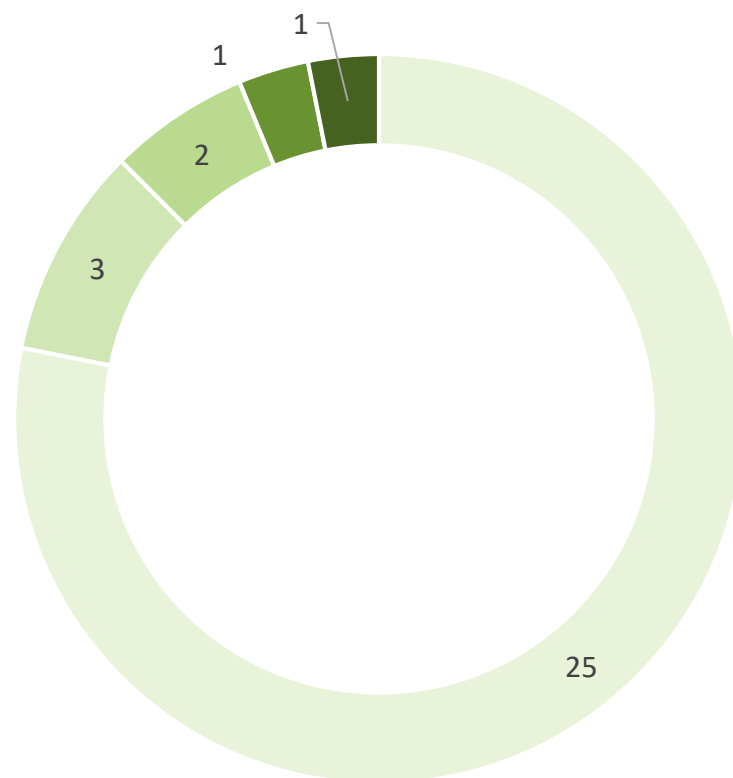
Nombre de type de sources :
(INSEE RP, BPE, REE/SIREN, données étatique, autres données)

- 1
- 2
- 3
- 4
- 5

Le Réseau : Données et outils cartographiques 2

20 novembre 2020

Producteurs : nombre de type de sources



Nombre de type de sources :
(INSEE RP, BPE, REE/SIREN, données étatique, autres données)

- 1
- 2
- 3
- 4
- 5

Le Réseau : Données et outils cartographiques 2

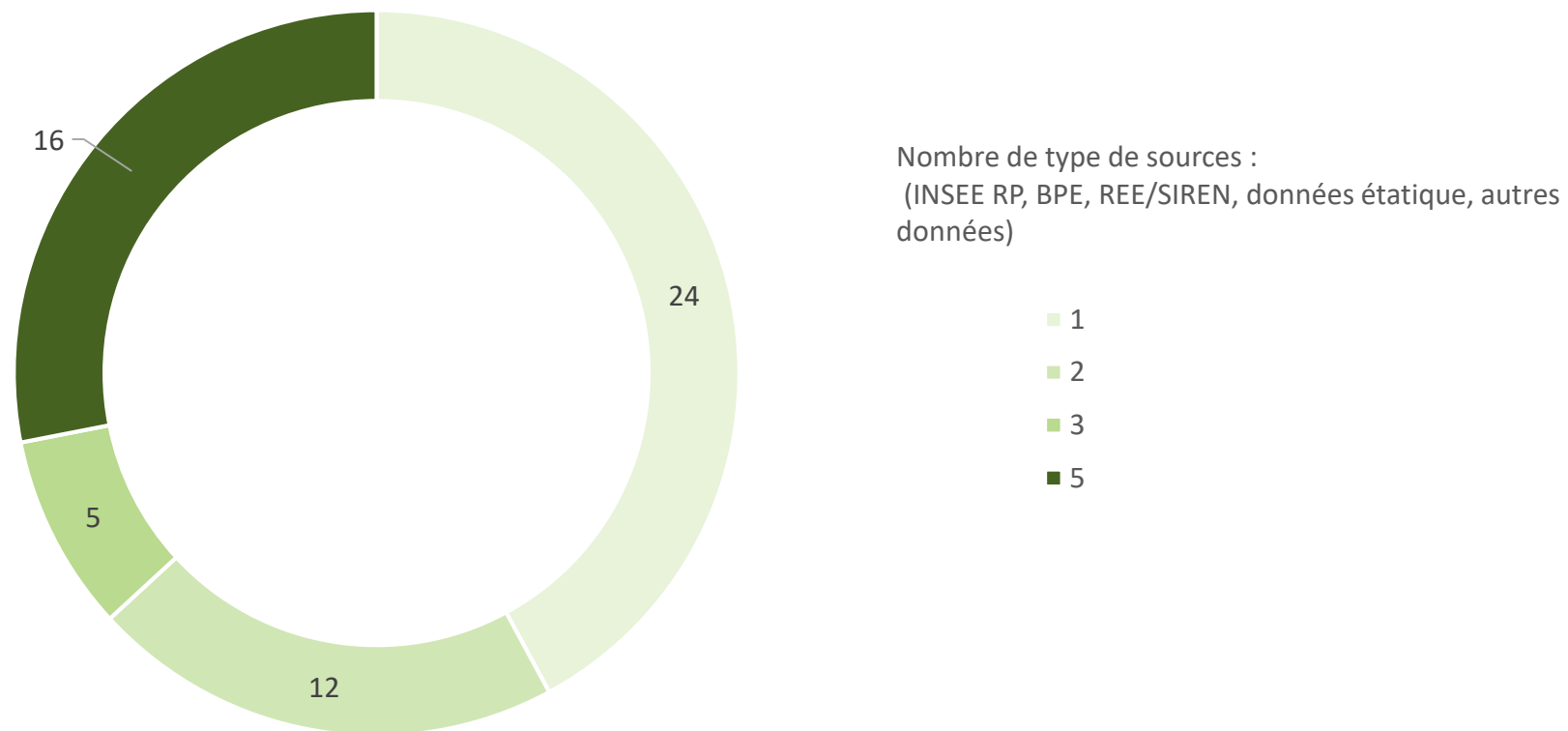
20 novembre 2020

Autre	CEREMA données pour les terriores
Autre	geoportail des geomètres experts
Autre	OpenStreetMap
Economie - Emploi	Observatoire Statistique des greffiers des tribunaux de commerce
Economie - Emploi	Données ouvertes des greffes des tribunaux de commerce
Economie - Emploi	Observatoire Régional des Métiers DAT@ORM
Economie - Emploi	ACOSS
Economie - Emploi	Ministère de l'économie
Education	Base de données nationale des établissements d'enseignement
Education	Base de données enseignement supérieur
Environnement et agriculture	AGRESTE Recensement agricole
Environnement et agriculture	DATA.SHOM.FR
Environnement et agriculture	AtmoSud
Environnement et agriculture	Atmo Sud CIGALE (Consultation d'Inventaires Géolocalisés Air-CLimat-Energie)
Environnement et agriculture	Entente Valabre Open DFCI
Environnement et agriculture	Le patrimoine bâti des ports et villes portuaires du littoral de Provence- Alpes-Côtes d'Azur
Habitat	Connaître les Loyers et Analyser les Marchés sur les Espaces Urbains et Ruraux
Habitat	Demande Valeur Foncière
Habitat	Observatoire des loyers
Habitat	Logement social
Habitat	Effectuer une démarche administrative en ligne
Habitat	CAF open data
Mobilité	Observatoire des véloroutes voies vertes
Mobilité	Coupes de voirie
Multithématique	DDTM13 Catalogue de données
Multithématique	GeoPortail IGN
Multithématique	INSEE Statistiques locales
Multithématique	IGN Géoservices pour les Professionnels
Multithématique	INSEE
Tourisme	Recensement des équipements sportifs espaces et sites de pratiques
Tourisme	La plateforme nationale OpenData du tourisme en France
Tourisme	ARBE Les Chemins de la Biodiversité

Le Réseau : Données et outils cartographiques 2

20 novembre 2020

Repreneurs: nombre de type de sources



Le Réseau : Données et outils cartographiques 2

20 novembre 2020

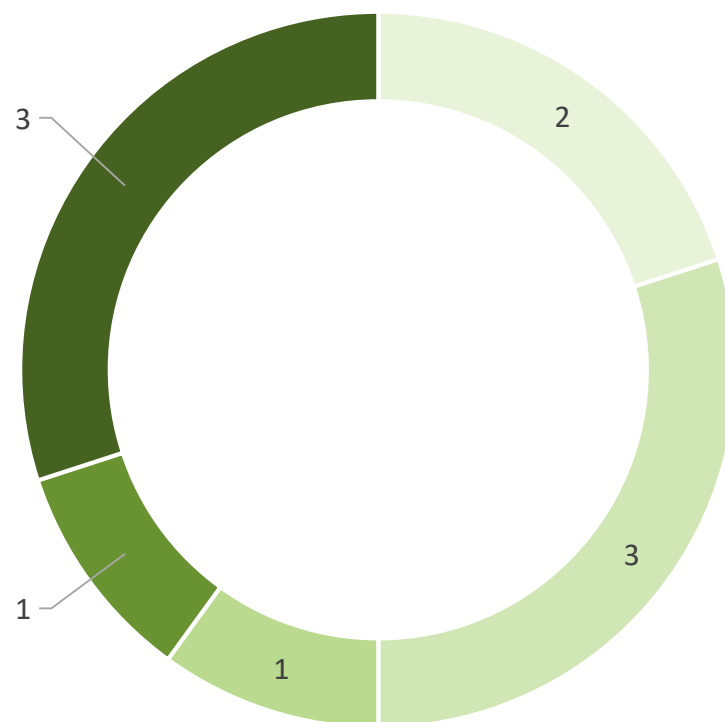
Economie - Emploi	Politique de la ville
Economie - Emploi	Etudes et statistiques PACA DIRECCTE
Economie - Emploi	Portail SUD Foncier Eco
Economie - Emploi	Panorama du commerce en région Provence-Alpes-Côtes d'Azur
Economie - Emploi	Observatoire interrégimes des situations de fragilités
Economie - Emploi	atlas du vieillissement région sud
Economie - Emploi	Observatoire de la couverture numérique de la région Provence-Alpes-Côtes d'Azur
Education	sectorisation des lycées dans les BDR
Environnement et agriculture	Agence BIO (Agence Française pour le Développement et la Promotion de l'Agriculture Biologique)
Environnement et agriculture	BRGM Géorisques
Environnement et agriculture	Centre de ressources Trame Verte et Bleue
Environnement et agriculture	DREAL PACA BATRAME (Base Territoriale Régionale AMénagement Environnement)
Environnement et agriculture	DREAL PACA Géo-IDE (Catalogue de données de la DREAL PACA)
Environnement et agriculture	AGRESTE La statistique, l'évaluation et la prospective agricole
Environnement et agriculture	Observatoire régional de la santé - SIRSé PACA (Système d'information régional en santé)
Environnement et agriculture	Système d'Information Territorial (SIT) des PNR PACA
Environnement et agriculture	OFME Observatoire Régional de la Forêt Méditerranéenne
Environnement et agriculture	DRAAF Données Statistiques Régionales
Environnement et agriculture	Hautes-Alpes - Urbanisme, Risques Naturels et Servitudes d'Utilité Publique
Environnement et agriculture	Sud nature
Environnement et agriculture	Schéma régional des véloroutes
Environnement et agriculture	ARBE Observatoire régional de la biodiversité (ORB)
Environnement et agriculture	ARBE Observatoire Régional de l'Education à l'Environnement et au Développement Durable (OREEDD)
Environnement et agriculture	CARTOBIO
Environnement et agriculture	ARBE Centre de ressources sur le développement durable
Environnement et agriculture	Région Observatoire Régional des Risques Majeurs (ORRM) RiskPACA
Environnement et agriculture	Région Observatoire Régional de l'Energie, du Climat et de l'Air (ORECA)

Habitat	Panorama des sources de données HABITAT et LOGEMENT
Mobilité	Observatoire Régional des Transports PACA
Mobilité	La Métropole Aix-Marseille Provence ouvre ses données transports
Mobilité	Le Point d'Accès National aux données de transport
Multithématique	Site OpenData officiel data.gouv.fr
Multithématique	Observatoire des territoires
Multithématique	CGET (Commissariat Général à l'Egalité des Territoires)
Multithématique	Données et études statistiques pour le changement climatique, l'énergie, l'environnement, le logement, et les transports
Multithématique	ODS OpenDataSoft
Multithématique	CRIGE
Multithématique	DREAL
Multithématique	Région SUD GéoClip
Multithématique	Région SUD Connaissance du Territoire
Multithématique	DATASUD (données Région SUD)
Multithématique	OpenData Nice
Multithématique	Le portail OpenData de la Métropole TPM
Multithématique	Le portail de la Géomatique Mutualisée des Alpes du Sud
Multithématique	DataFrance
Tourisme	APIDAE : données tourisme
Tourisme	Provence Tourisme
Tourisme	Chemins des parcs
Tourisme	Sport Nature - VAR
Tourisme	Rando Alpes de Haute Provence
Aménagement et urbanisme	GeoPortail de l'urbanisme
Aménagement et urbanisme	URBANSIMUL
Autre	Isochrones
Autre	Atlas des patrimoines
Autre	DIVE-GIS
Autre	Var - très haut débit
Autre	Ministère de la culture

Le Réseau : Données et outils cartographiques 2

20 novembre 2020

Producteurs – Repreneurs: nombre de type de sources



Nombre de type de sources :
(INSEE RP, BPE, REE/SIREN, données étatique, autres données)



Le Réseau : Données et outils cartographiques 2

20 novembre 2020

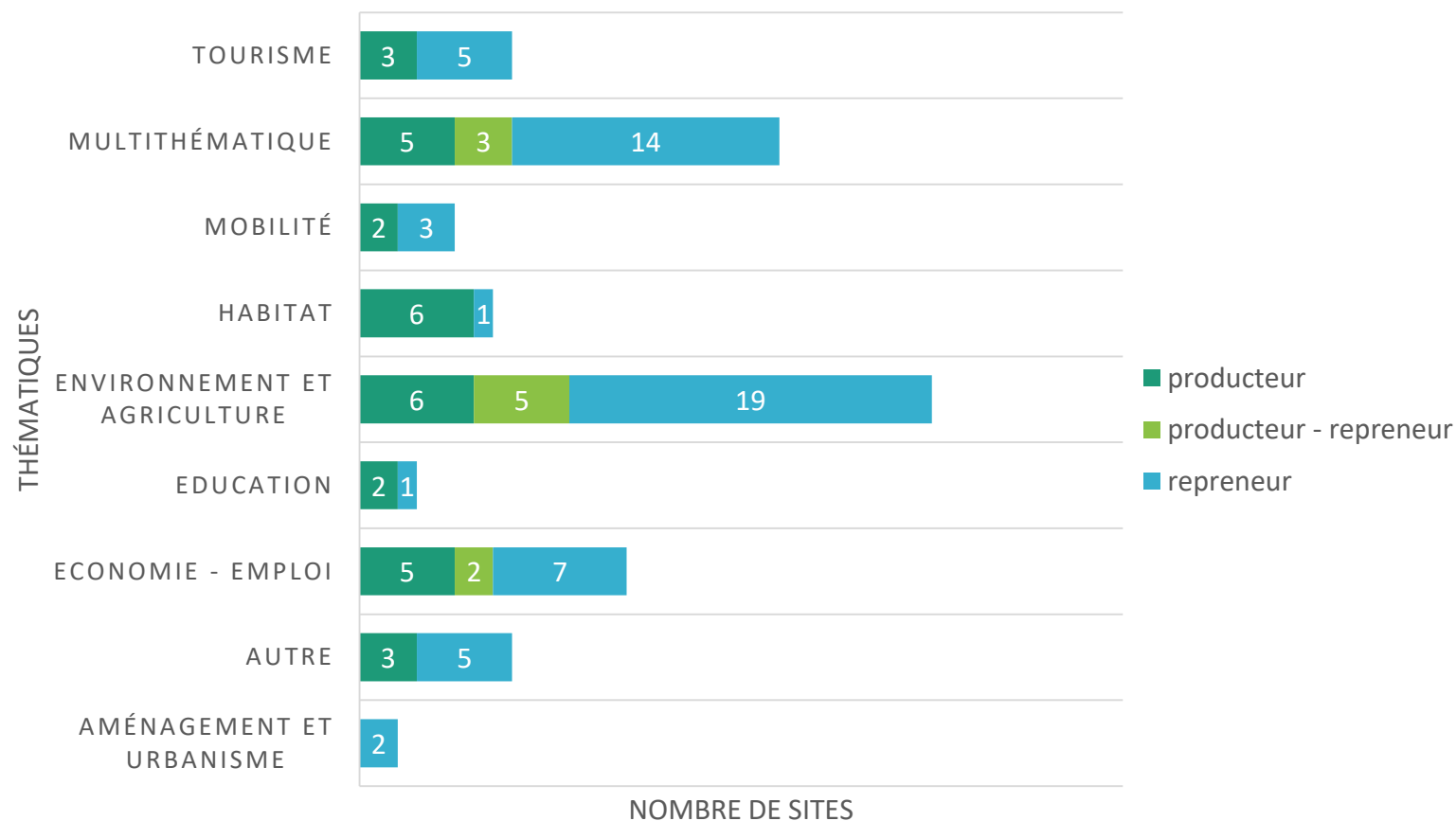
Economie - Emploi	atlas santé
Economie - Emploi	Données staitistiques locales MSA
Environnement et agriculture	BRGM Infoterre
Environnement et agriculture	INPN (Inventaire National du Patrimoine Naturel)
Environnement et agriculture	ARBE Observatoire régional eau et milieux aquatiques
Environnement et agriculture	Base HYDRA (Référentiel de l'hydraulique agricole régional)
Environnement et agriculture	ORDEEC Observatoire régional des déchets
Multithématique	Eurostat (office de statistique de l'Union Européenne)
Multithématique	OCDE (Organisation de coopération et de développement économiques)
Multithématique	SPOT Agence (écoSystème Partenarial d'Observation des Territoires)

Le Réseau : Données et outils cartographiques 2

20 novembre 2020

- Il y a des **producteurs** dans toutes les thématiques et c'est assez équilibré
- Il y a des **producteurs-repreneurs** dans les thématiques les plus importantes
- Les **repreneurs** sont plus présents dans les thématiques importantes mais sont présents partout

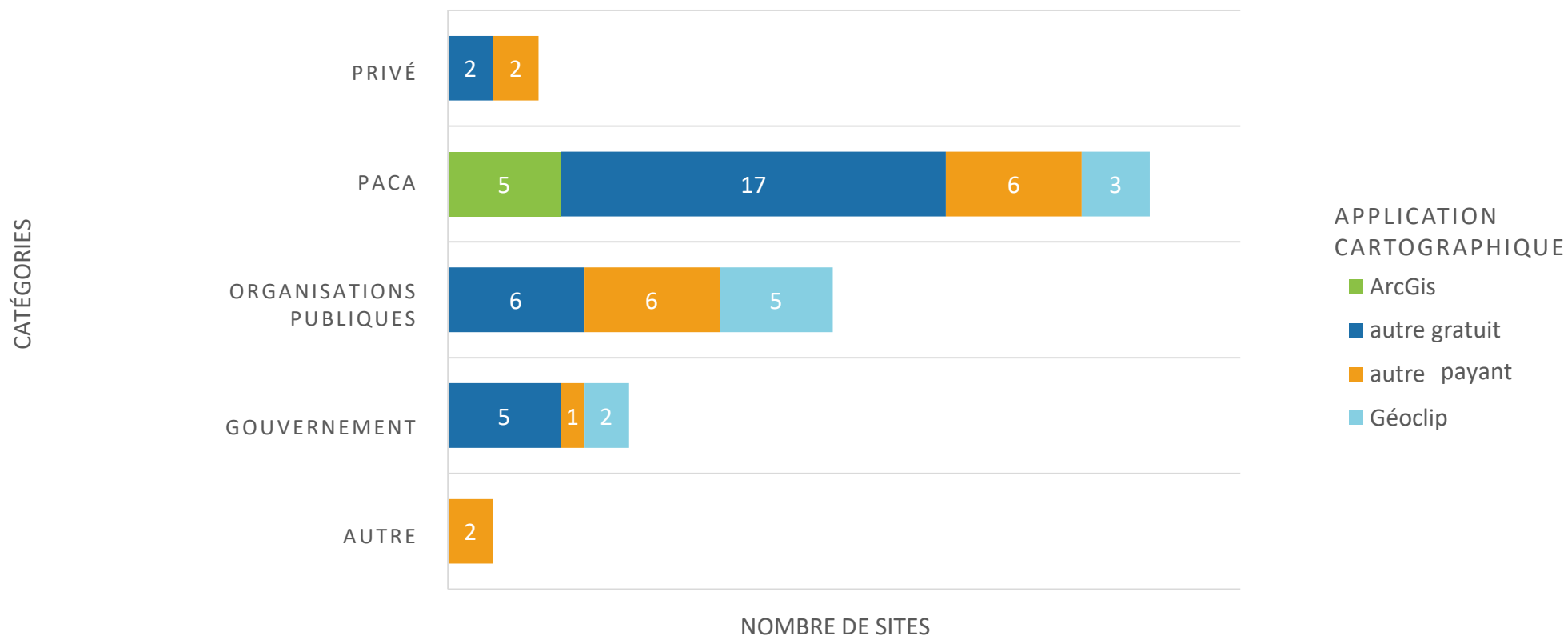
THÉMATIQUE / CATÉGORIE DE SITES



Le Réseau : Données et outils cartographiques 2

20 novembre 2020

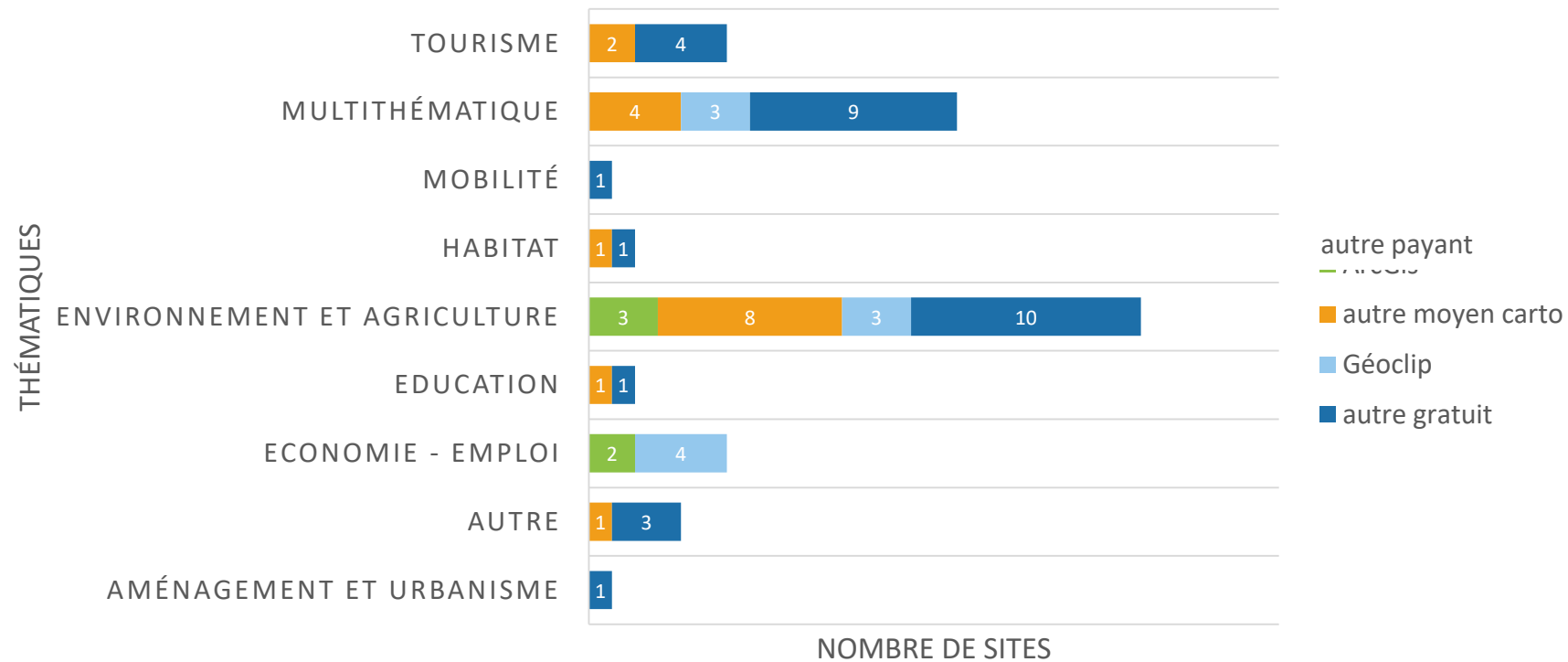
CATÉGORIE DE SITE / CARTOGRAPHIE



Le Réseau : Données et outils cartographiques 2

20 novembre 2020

OUTILS DE CARTOGRAPHIE DYNAMIQUE PAR THÉMATIQUE



Le Réseau : Données et outils cartographiques 2

20 novembre 2020

III - Echanges sur les attentes/ besoins / évolutions / propositions

Questionnaire : >>>> <https://cutt.ly/Nhwnixq> <<<<

Le Réseau : Données et outils cartographiques 2

20 novembre 2020

IV - Bilan de la session et perspectives de travail pour le 3ème atelier

Le Réseau : Données et outils cartographiques 2

20 novembre 2020

PROPOS CONCLUSIFS

Alexandre GAUTIER

Directeur régional adjoint INSEE

Le Réseau : Données et outils cartographiques 2

20 novembre 2020

Conclusion

- Bilan de la session, récapitulatif, échanges
- Présentation du dernier atelier à venir

Le Réseau : Données et outils cartographiques 2

20 novembre 2020

A suivre....

LE SÉMINAIRE DES DYNAMIQUES TERRITORIALES – MESURE(S) DE LA CONSOMMATION D'ESPACE :
ÉLÉMENTS DE MÉTHODE

Réseau régional des agences d'urbanisme (AUDAT)

Prochain séminaire 26 novembre



RÉGION
SUD
PROVENCE
ALPES
CÔTE D'AZUR



Merci de votre attention !

Retrouvez toutes les information
sur le Réseau

<http://bit.ly/Cote-Reseau>